

Aan de plattegronden kunnen geen rechten worden ontleend
 © Zibber www.zibber.nl

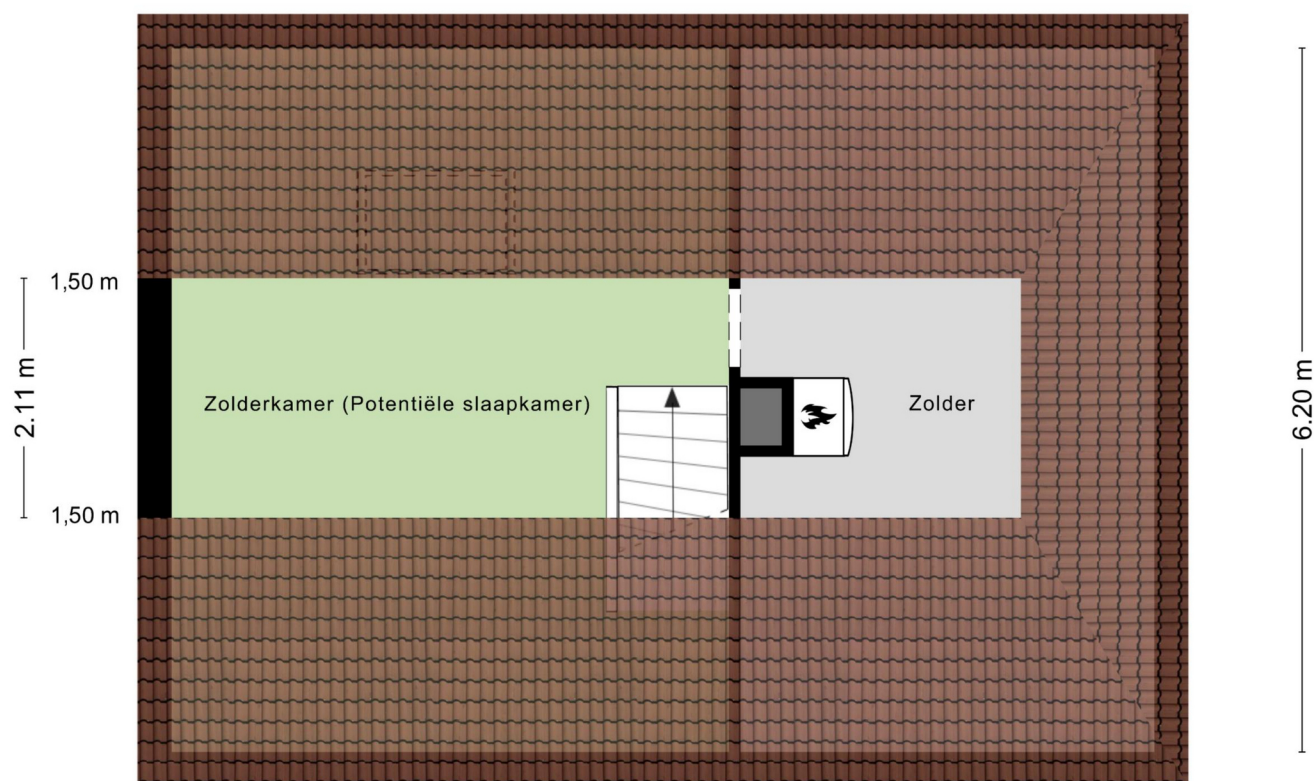


Aan de plattegronden kunnen geen rechten worden ontleend
 © Zibber www.zibber.nl

8.65 m

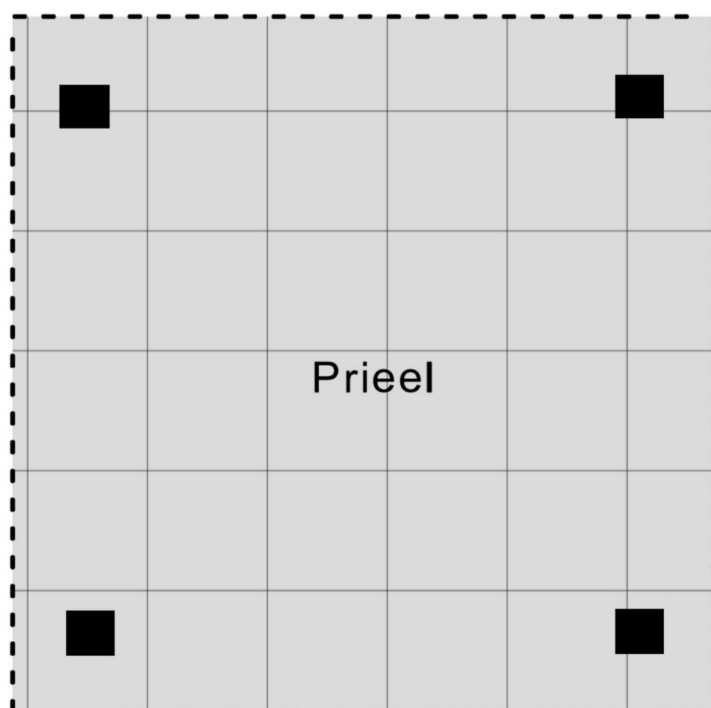
7.48 m

1,50 m



Aan de plattegronden kunnen geen rechten worden ontleend
© Zibber www.zibber.nl

2.92 m

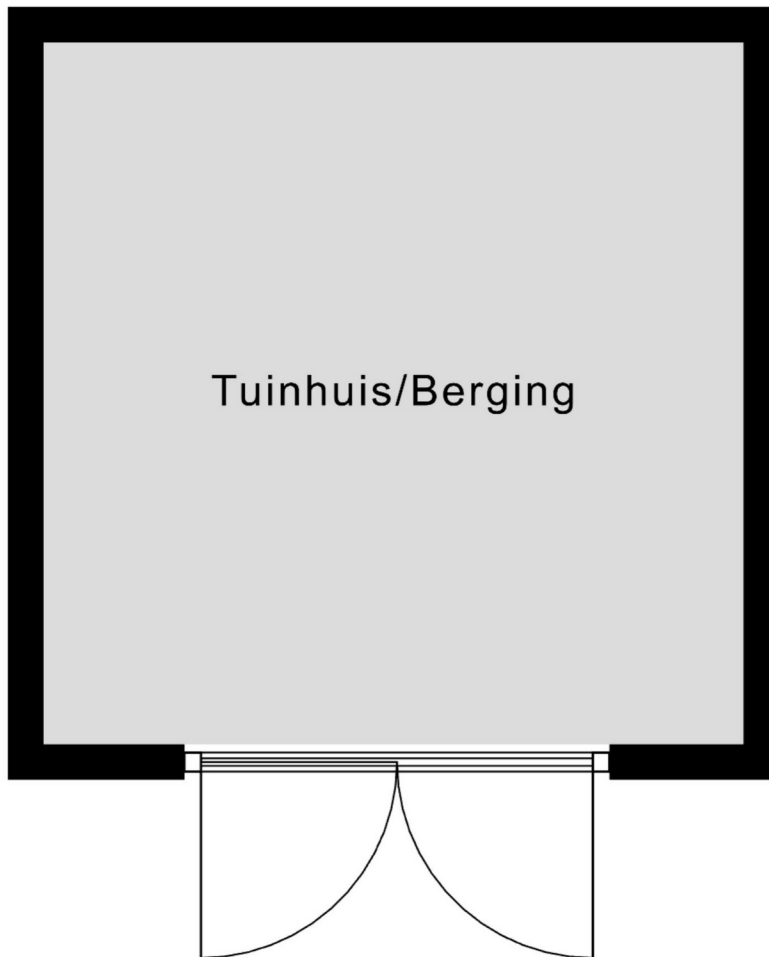


2.91 m

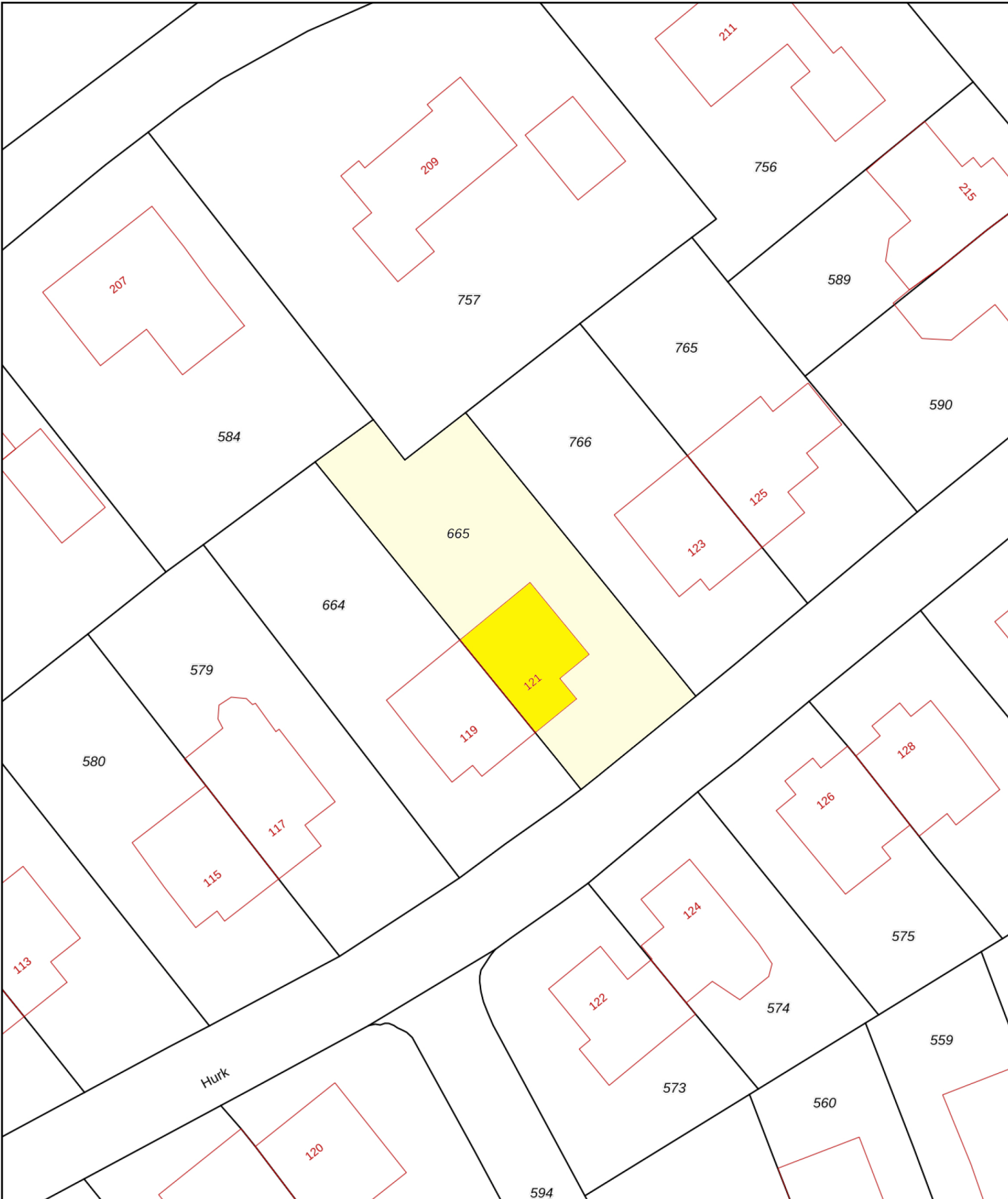
Aan de plattegronden kunnen geen rechten worden ontleend
© Zibber www.zibber.nl

2.95 m

2.96 m



Aan de plattegronden kunnen geen rechten worden ontleend
© Zibber www.zibber.nl



12345 Deze kaart is noordgericht
 Perceelnummer
 25 Huisnummer
 — Vastgestelde kadastrale grens
 — Voorlopige kadastrale grens
 — Administratieve kadastrale grens
 — Bebouwing

Voor een eensluitend uittreksel, geleverd op 24 augustus 2023
 De bewaarder van het kadaster en de openbare registers

Schaal 1: 500
 Kadastrale gemeente Uden
 Sectie S
 Perceel 665



Aan dit uittreksel kunnen geen betrouwbare maten worden ontleend.
 De Dienst voor het kadaster en de openbare registers behoudt zich de intellectuele eigendomsrechten voor, waaronder het auteursrecht en het databankenrecht.