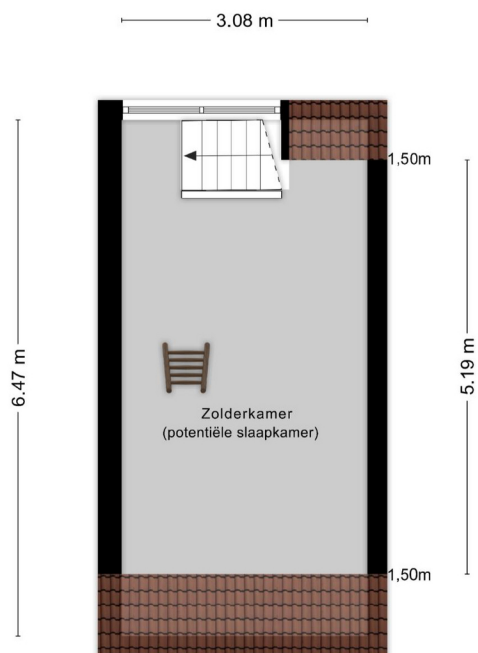
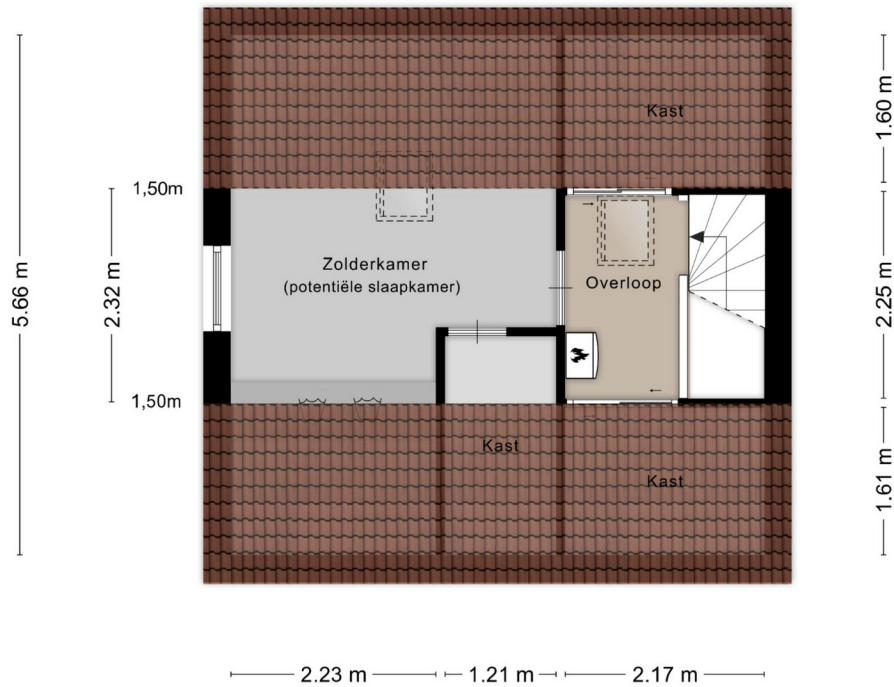
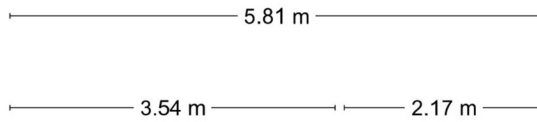
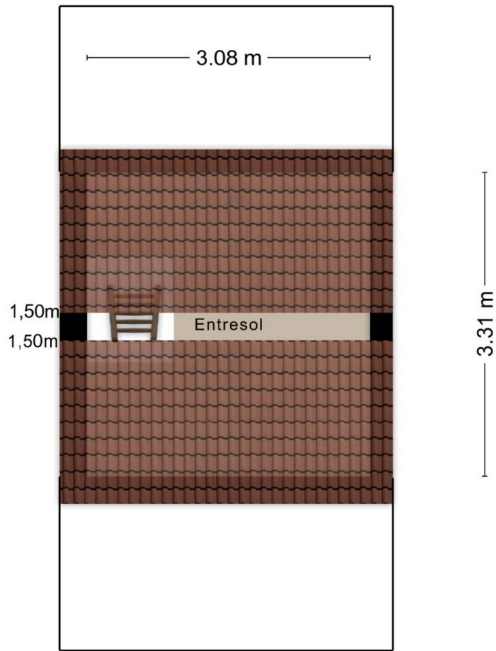




Aan de plattegronden kunnen geen rechten worden ontleend  
 © Zibber www.zibber.nl

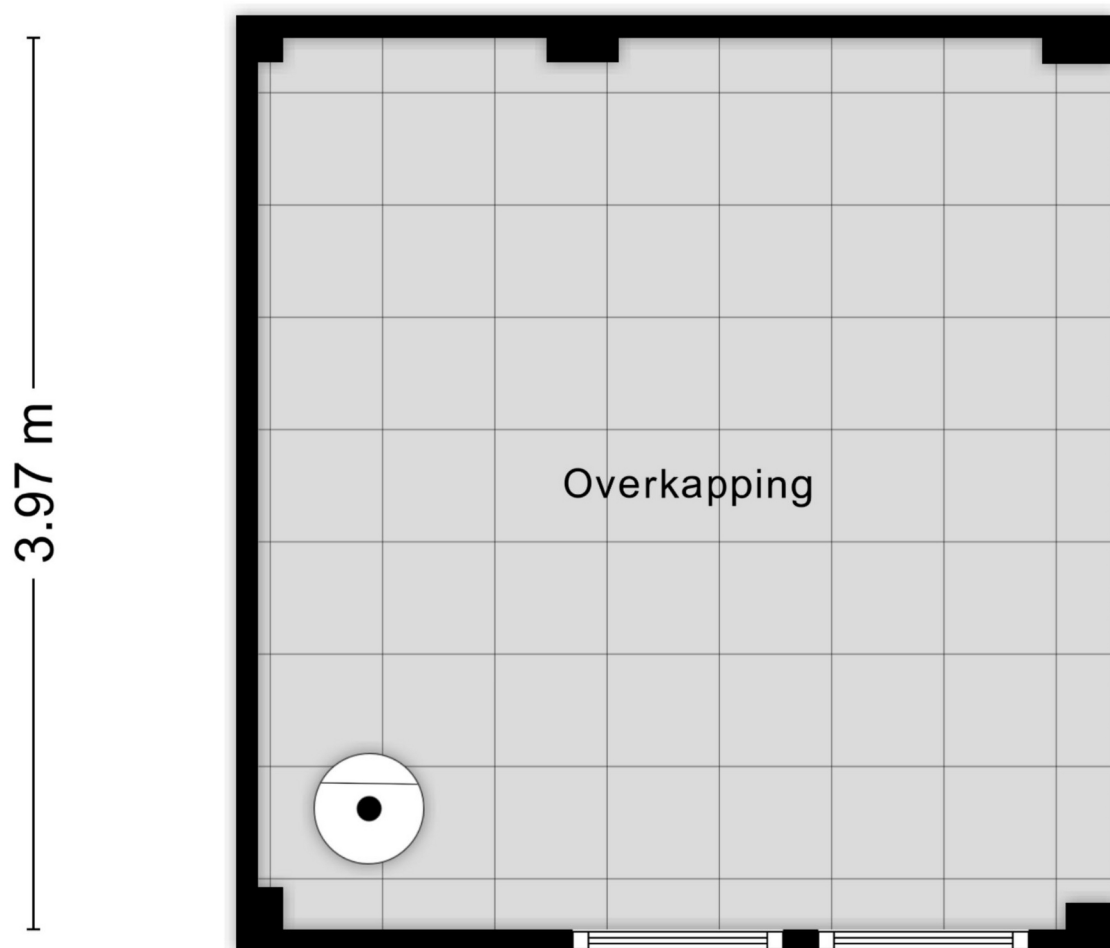


Aan de plattegronden kunnen geen rechten worden ontleend  
© Zibber www.zibber.nl





Aan de plattegronden kunnen geen rechten worden ontleend  
© Zibber [www.zibber.nl](http://www.zibber.nl)

3.77 m



Aan de plattegronden kunnen geen rechten worden ontleend  
© Zibber [www.zibber.nl](http://www.zibber.nl)



<p>12345 Deze kaart is noordgericht</p> <p>25 Perceelnummer</p> <p>— Vastgestelde kadastrale grens</p> <p>— Voorlopige kadastrale grens</p> <p>— Administratieve kadastrale grens</p> <p>— Bebouwing</p>	<p>Schaal 1: 500</p> <p>Kadastrale gemeente Schaijk</p> <p>Sectie E</p> <p>Perceel 2370</p>	<p><b>kadaster</b></p> 
--	---	--

Aan dit uittreksel kunnen geen betrouwbare maten worden ontleend.  
 De Dienst voor het kadaster en de openbare registers behoudt zich de intellectuele eigendomsrechten voor, waaronder het auteursrecht en het databankenrecht.

Voor een eensluitend uittreksel, geleverd op 24 oktober 2023  
 De bewaarder van het kadaster en de openbare registers